

Stichting De Groninger Molen
Westersingel 43
9718 CD Groningen
tel. 050 - 121694

Aan het College van Gecommitteerden
van het Waterschap Hunsingo,
Bedumerweg 2,
9959 PG Onderdendam.

Brief no. 7055

Groningen, 3 september 1987.

Geacht College,

Het is ons gebleken dat de waterstand in de Eemspolder reeds gedurende geruime tijd aanmerkelijk is verlaagd ten opzichte van het polderpeil.

Naar ons is medegedeeld van de zijde van uw technische dienst houdt dit verband met de uitvoering van onderhoudswerkzaamheden.

Bij een op 13 juli j.l. gehouden inspectie van de molen Goliath werd een waterstand geconstateerd ruimschoots beneden de onderzijde van de frontmuur aan de instroomzijde van de molen. Deze frontmuur is gefundeerd op houten palen.

In hoeverre door de te lage waterstand gedurende meerdere maanden, schade is ontstaan aan de paalfundering valt thans zonder meer niet vast te stellen.

Hoewel wij deze gang van zaken betreuren, delen wij u mede, dat onze stichting ten aanzien van het waterschap Hunsingo zich alle rechten voorbehoudt indien aan genoemde frontmuur in de toekomst schade ontstaat waarvan de oorzaak moet worden gezocht in een onvoldoende fundering als gevolg van bovengenoemde omstandigheden.

Wij vertrouwen u hiermede voldoende te hebben ingelicht, en verblijven,

hoogachtend,
Stichting De Groninger Molen,



Ina Martens,
voorzitter.

INGEKOMEN 30 NOV. 1987



1308

WATERSCHAP

HUNSINGO

Postbus 100, 9959 ZH ONDERDENDAM

Aan de Stichting De Groninger Molen,
Westersingel 43,
9718 CD Groningen.

uw brief van : 3 september 1987.
uw kenmerk : 7055.

ons kenmerk : 1319 BK/VV.
bijlage :

Onderdendam, 26 november 1987.

onderwerp : Verlaging waterstand bij molen
Goliath, Uithuizermeeden.

In goede orde ontvingen wij uw bovenaangehaald schrijven inzake een tijdelijke verlaging van de waterstand in het gebied van de Eemspolder; van de inhoud daarvan hebben wij nota genomen. Met betrekking tot het door u aan de orde gestelde vermelden wij het volgende.

De bedoelde tijdelijke verlaging van het peil - 0.10 à 0.15 m ten opzichte van het normale peil van N.A.P. - 0.60 m - heeft plaatsgevonden in de periode van 21 april 1987 tot 24 september 1987 en was nodig in verband met in opdracht van het Havenschap Delfzijl uitgevoerde beschoeiingswerkzaamheden aan het Oostpolderbermkanaal, vak E.G.D.-weg-Eemshaven-spoorlijn. Blijkens een in het archief van ons waterschap aanwezige tekening is de bovenzijde van de frontmuur gelegen op L.W. + 3.00 m en de onderkant op L.W. - 0.75 m. De hoogte van de frontmuur is derhalve 3.75 m. Een op 20 oktober j.l. door de technische dienst van ons waterschap uitgevoerde waterpassing heeft uitgewezen, dat de hoogte van de bovenkant van de frontmuur N.A.P. + 2.85 m is; de onderzijde ligt dan op N.A.P. - 0.90 m. Aangezien de waterstand was verlaagd tot N.A.P. - 0.70 m à N.A.P. - 0.75 m kunnen de funderingspalen onmogelijk boven water hebben gestaan (zoals door u wordt gesuggereerd).


In de achterliggende zomerperiode heeft één van onze opzichters ter plaatse een strook hout ter breedte van 3 à 5 cm waargenomen. Hoogst waarschijnlijk ging het hierbij om de bekisting van de 20 cm dikke funderingsplaat, op welke de muur is geplaatst, zulks getuige de volgende berekening:

- hoogte onderzijde frontmuur N.A.P. - 0.90 m;
- dikte funderingsplaat 20 cm;
- hoogte bovenkant funderingsplaat N.A.P. - 0.70 m;
- verlaagde waterstand N.A.P. - 0.70 m à N.A.P. - 0.75 m;
- zichtbaar gedeelte bekisting funderingsplaat 3 à 5 cm.


Overigens merken wij op, dat de frontmuur met fundering stamt uit 1924, hetgeen impliceert dat de levensduur al 63 jaar is.

Mocht er in de toekomst schade aan de frontmuur-constructie optreden, dan zal het uitermate moeilijk, zo niet onmogelijk zijn aan te tonen dat deze valt toe te schrijven aan de tijdelijk verlaagde waterstand van deze zomer. Bovendien achten wij - gelet op de resultaten van de eerder aangehaalde waterpassing en berekeningen - een dergelijk causaal verband tussen verlaagde waterstand nu en eventuele schade later hoogst onwaarschijnlijk. Al met al zien wij geen aanleiding op voorhand enigerlei aansprakelijkheid ten aanzien van toekomstige schade te aanvaarden.

Gecommitteerden uit het hoofdbestuur
van het waterschap Hunsingo:



H. Elema, voorzitter.



H. van der Molen, secretaris.

~~Stichting De Groninger Molen~~
Stichting De Groninger Molen
Westersingel 43
9718 CD Groningen
tel. 050 - 121694

Aan het College van Gecommitteerden
van het Waterschap Hunsingo,
Bedumerweg 2,
9959 PG Onderdendam.

Groningen, december 1987.

Geacht College,

Uw brief van 26 november 1987, kenmerk 1319 BK/UV geeft ons
aanleiding u het volgende te berichten.

Van de reden tot tijdelijke verlaging van het peil, hebben wij
kennis genomen. Dat daarbij ten aanzien van de molen Goliath niet
met de nodige zorgvuldigheid is gehandeld, houden wij staande.
De door u in bovenvermelde brief gehanteerde argumentatie /en
geproduceerde berekeningen vermogen ons niet te overtuigen en
zijn naar onze mening niet in overeenstemming met de hierbij
gevoegde foto's waarop destijds de werkelijke situatie is
vastgelegd.

Wij blijven dan ook bij ons eerder ingenomen standpunt
betreffende een mogelijke schadelijke invloed op de fundering van
de frontmuur ten gevolge van de waterstandsverlaging en handhaven
onze aanspraken, neergelegd in onze brief van 3 september 1987,
nr.7055.

Hoogachtend,
Stichting De Groninger Molen,

Ina Martens,
voorzitter.



29
Cope Jna
Antoinette + Raven + Ids Wienje
WATERSCHAP

HUNSIINGO

Postbus 100, 9959 ZH ONDERDENDAM

Aan het bestuur van de Stichting
De Groninger Molen,
Westersingel 43,
9718 CD Groningen.

INGEKOMEN - 7 OKT. 1988

1567

uw brief van : 20 juli 1988.
uw kenmerk : 7113.

ons kenmerk : 1138 BK/VV.
bijlage :

Onderdendam, 6 oktober 1988.

onderwerp : Molen Goliath bij
Uithuizermeeden.


Geachte bestuur,


In aansluiting op uw bovenbedoelde brief betreffende de waterstaatkundige situatie rond de molen Goliath bij Uithuizermeeden delen wij u hierbij het volgende mee.

Wij zijn bereid voor uw Stichting tussen de beide uitstroomkokers over een lengte van ± 7.00 m een betuining aan te brengen en de ruimte erachter met grond op te vullen. De betuining zal bestaan uit houten palen met schotten hoog 0.60 m en worden geplaatst op ± 0.20 m vanaf de fundering, zodanig dat de bovenzijde komt te liggen op 0.15 m à 0.20 m boven de onderzijde van de betonnen frontmuur c.q. de normale waterstand ter plaatse. De werkzaamheden zullen door en op kosten van ons waterschap worden uitgevoerd, zo mogelijk nog dit najaar.

Wij vertrouwen erop, dat met het treffen van deze voorziening de door u ondervonden en voorziene problemen worden weggenomen dan wel voorkomen.

Gecommitteerden uit het hoofdbestuur
van het waterschap Hunsingo:


H. Elema, voorzitter.


H. van der Molen, secretaris.